

Филиал Федерального государственного бюджетного учреждения "Федеральная кадастровая палата Федеральной службы государственной регистрации, кадастра и картографии" по Волгоградской области  
полное наименование органа регистрации прав



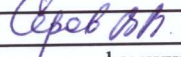
Выписка из Единого государственного реестра недвижимости об основных характеристиках и зарегистрированных правах на объект недвижимости

Сведения об основных характеристиках объекта недвижимости

На основании запроса от 09.01.2020, поступившего на рассмотрение 09.01.2020, сообщаем, что согласно записям Единого государственного реестра недвижимости:

Раздел 1 Лист 1

Земельный участок	
вид объекта недвижимости	
Лист №1 Раздел 1	Всего листов раздела 1: 1
Всего разделов: 3	Всего листов выписки: 3
9 января 2020г. № КУВИ-001/2020-110652	
Кадастровый номер:	34:34:040002:2
Номер кадастрового квартала:	34:34:040002
Дата присвоения кадастрового номера:	21.12.2005
Ранее присвоенный государственный учетный номер:	34-34-4-6-1
Адрес (местоположение):	обл. Волгоградская, г. Волгоград, пр-кт им. В.И. Ленина
Площадь, м2:	57719.8 +/- 0
Кадастровая стоимость, руб:	649925525.2
Кадастровые номера расположенных в пределах земельного участка объектов недвижимости:	34:34:000000:55764, 34:34:000000:56888, 34:34:000000:56921, 34:34:040002:149, 34:34:040002:178, 34:34:040002:181, 34:34:040002:185, 34:34:040002:186, 34:34:040002:187, 34:34:040002:188, 34:34:040003:29, 34:34:040003:30, 34:34:040003:31, 34:34:040003:32, 34:34:040003:33, 34:34:040003:34, 34:34:040003:36, 34:34:040003:38, 34:34:040003:39, 34:34:040003:40, 34:34:040003:41, 34:34:040003:43, 34:34:040003:44, 34:34:040003:45, 34:34:040003:46, 34:34:040003:48, 34:34:000000:57295, 34:34:000000:54984
Категория земель:	Земли населенных пунктов
Виды разрешенного использования:	главный учебно-спортивный корпус
Статус записи об объекте недвижимости:	Сведения об объекте недвижимости имеют статус "актуальные, ранее учтенные"
Особые отметки:	Право (ограничение права, обременение объекта недвижимости) зарегистрировано на объект недвижимости с видом(-ами) разрешенного использования: главный учебно-спортивный корпус.
Получатель выписки:	Мамонтова Ирина Анатольевна

		
полное наименование должности	подпись	инициалы, фамилия



Выписка из Единого государственного реестра недвижимости об основных характеристиках и зарегистрированных правах на объект недвижимости  
Сведения о зарегистрированных правах

Земельный участок			
вид объекта недвижимости			
Лист №1 Раздел 2	Всего листов раздела 2: 1	Всего разделов: 3	Всего листов выписки: 3
9 января 2020г. № КУВИ-001/2020-110652			
Кадастровый номер:		34:34:040002:2	

1	Правообладатель (правообладатели):	1.1	РОССИЯ
2	Вид, номер и дата государственной регистрации права:	2.1	Собственность 34-34-01/186/2006-189 17.08.2006 00:00:00
4	Ограничение прав и обременение объекта недвижимости:	не зарегистрировано	
1	Правообладатель (правообладатели):	1.2	Федеральное государственное бюджетное образовательное учреждение высшего образования "Волгоградская государственная академия физической культуры", ИНН: 3444048176
2	Вид, номер и дата государственной регистрации права:	2.2	Постоянное (бессрочное) пользование 34-34-01/220/2005-143 18.08.2005 00:00:00
4	Ограничение прав и обременение объекта недвижимости:	не зарегистрировано	
5	Сведения о наличии решения об изъятии объекта недвижимости для государственных и муниципальных нужд:	данные отсутствуют	
6	Сведения об осуществлении государственной регистрации сделки, права, ограничения права без необходимого в силу закона согласия третьего лица, органа:	данные отсутствуют	

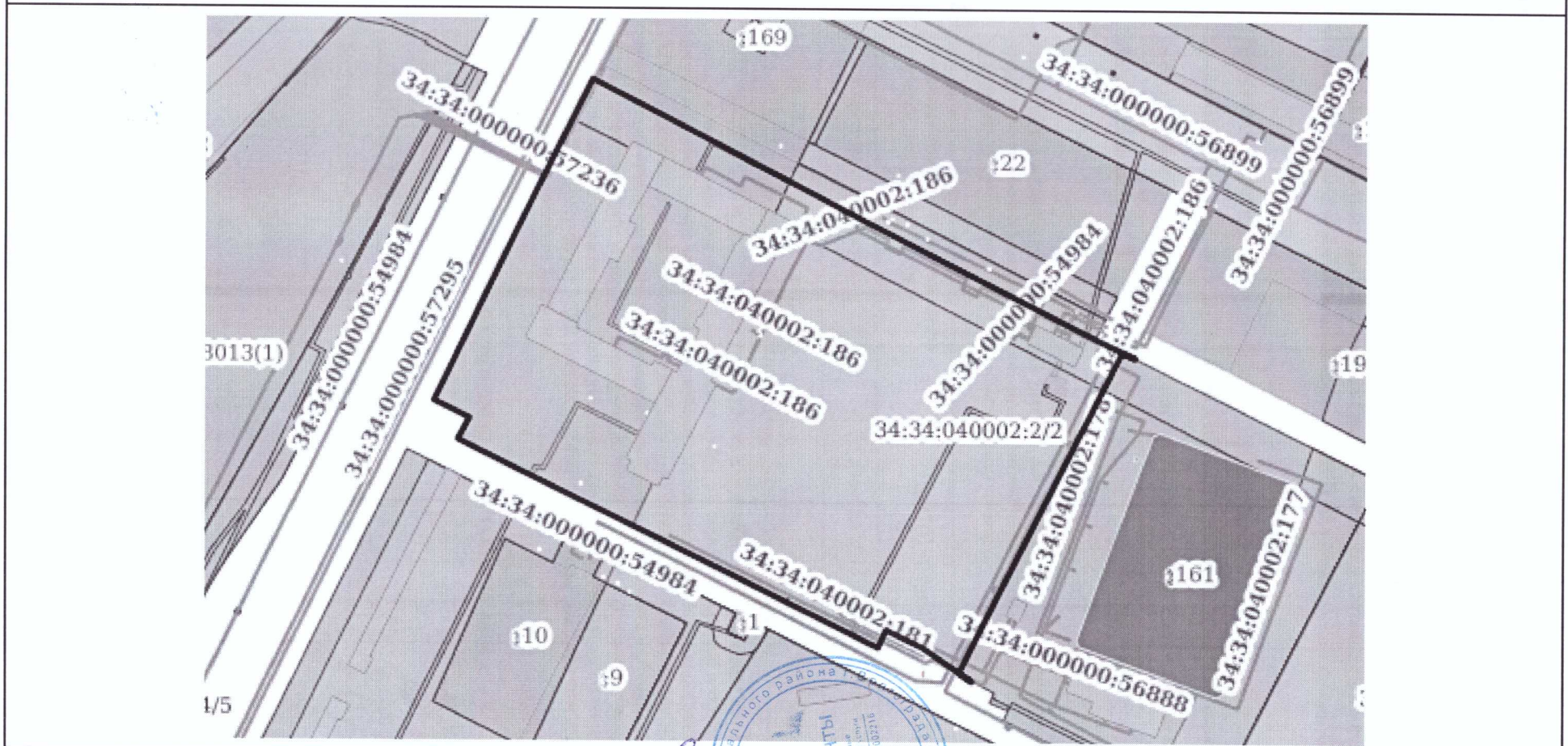
<i>Специалист</i>		<i>Серов В.В.</i>
полное наименование должности	подпись	инициалы, фамилия

М.П.

Выписка из Единого государственного реестра недвижимости об основных характеристиках и зарегистрированных правах на объект недвижимости  
 Описание местоположения земельного участка

Земельный участок			
вид объекта недвижимости			
Лист №1 Раздел 3	Всего листов раздела 3: 1	Всего разделов: 3	Всего листов выписки: 3
9 января 2020г. № КУВИ-001/2020-110652			
Кадастровый номер:		34:34:040002:2	

План (чертеж, схема) земельного участка



Масштаб 1:3000

Условные обозначения:

<i>Менделеев</i>	<i>Менделеев</i>	<i>Степанов</i>
полное наименование должности	подпись	инициалы, фамилия

М.П.