


Выписка из Единого государственного реестра недвижимости об основных характеристиках и зарегистрированных правах на объект недвижимости  
Сведения об основных характеристиках объекта недвижимости


В Единый государственный реестр недвижимости внесены следующие сведения:

<b>Сооружение</b>			
<small>(вид объекта недвижимости)</small>			
Лист №	Раздела <b>1</b>	Всего листов раздела <b>1</b> :	Всего разделов: _____
<b>01.06.2018</b>		Всего листов выписки: _____	
Кадастровый номер:		<b>34:34:040002:186</b>	
Номер кадастрового квартала:		34:34:040002	
Дата присвоения кадастрового номера:		30.05.2018	
Ранее присвоенный государственный учетный номер:		данные отсутствуют	
Адрес:	Волгоградская область, г Волгоград, пр-кт им В.И. Ленина, 78		
Основная характеристика (для сооружения):	протяженность	673	м
	(тип)	(значение)	(единица измерения)
Назначение:	сеть теплоснабжения		
Наименование:	сеть теплоснабжения		
Количество этажей, в том числе подземных этажей:	данные отсутствуют		
Год ввода в эксплуатацию по завершении строительства:	данные отсутствуют		
Год завершения строительства:	2013		
Кадастровая стоимость, руб.:	данные отсутствуют		
Кадастровые номера иных объектов недвижимости, в пределах которых расположен объект недвижимости:	34:34:040002:2, 34:34:040002:173, 34:34:040002:171, 34:34:040002:17, 34:34:040002:18		
Кадастровые номера помещений, машино-мест, расположенных в здании или сооружении:	данные отсутствуют		
Виды разрешенного использования:	данные отсутствуют		
Статус записи об объекте недвижимости:	Сведения об объекте недвижимости имеют статус "актуальные"		
Особые отметки:	Сооружение сети теплоснабжения, служит для технологического присоединения котельной по адресу: пр-кт им. Ленина, 78 к сетям инженерно-технического обеспечения, размещено в соответствии с Земельным кодексом РФ, ст. 39.36 п.3 и Постановлением администрации Волгоградской области от 23.10.2015г. №630-п, Сооружение сети теплоснабжения представляет собой линейное сооружение - протяженностью 673 п. м. в двухтрубном исполнении, в виде подземных контуров 1/26-5/26, 8/26,9/26, наземных контуров 6/26,7/26 ;10/26-26/26. проходит по земельным участкам с кадастровыми номерами 34:34:040002:2, 34:34:040002:173, 34:34:040002:17; 34:34:040002:18 и кварталу 34:34:040002.		
Получатель выписки:	Российская Федерация		
Главный специалист - эксперт			Н.П.Гаврилова
<small>(полное наименование должности)</small>	<small>(подпись)</small>		<small>(инициалы, фамилия)</small>

## Сведения о зарегистрированных правах

<b>Сооружение</b>			
(вид объекта недвижимости)			
Лист №	Раздела <b>2</b>	Всего листов раздела <b>2</b> :	Всего разделов: _____
<b>01.06.2018</b>		Всего листов выписки: _____	
Кадастровый номер:		<b>34:34:040002:186</b>	

1.	Правообладатель (правообладатели):	1.1.	Российская Федерация.
2.	Вид, номер и дата государственной регистрации права:	2.1.	собственность, 34:34:040002:186-34/001/2018-2, 31.05.2018 г.
3.	Документы-основания:	3.1.	Технический план сооружения от 14.05.2018 г.; Свидетельство о праве бессрочного (постоянного) пользования земельным участком №34-04-1873 от 01.07.1998 г.
4.	Ограничение прав и обременение объекта недвижимости:	не зарегистрировано	
1.	Правообладатель (правообладатели):	1.2.	Федеральное государственное бюджетное образовательное учреждение высшего образования "Волгоградская государственная академия физической культуры", ИНН 3444048176
5.	Сведения о наличии решения об изъятии объекта недвижимости для государственных и муниципальных нужд:	данные отсутствуют	
6.	Сведения об осуществлении государственной регистрации прав без необходимого в силу закона согласия третьего лица, органа:	данные отсутствуют	

Главный специалист - эксперт		Н.П.Гаврилова
(полное наименование должности)	(подпись)	(инициалы, фамилия)

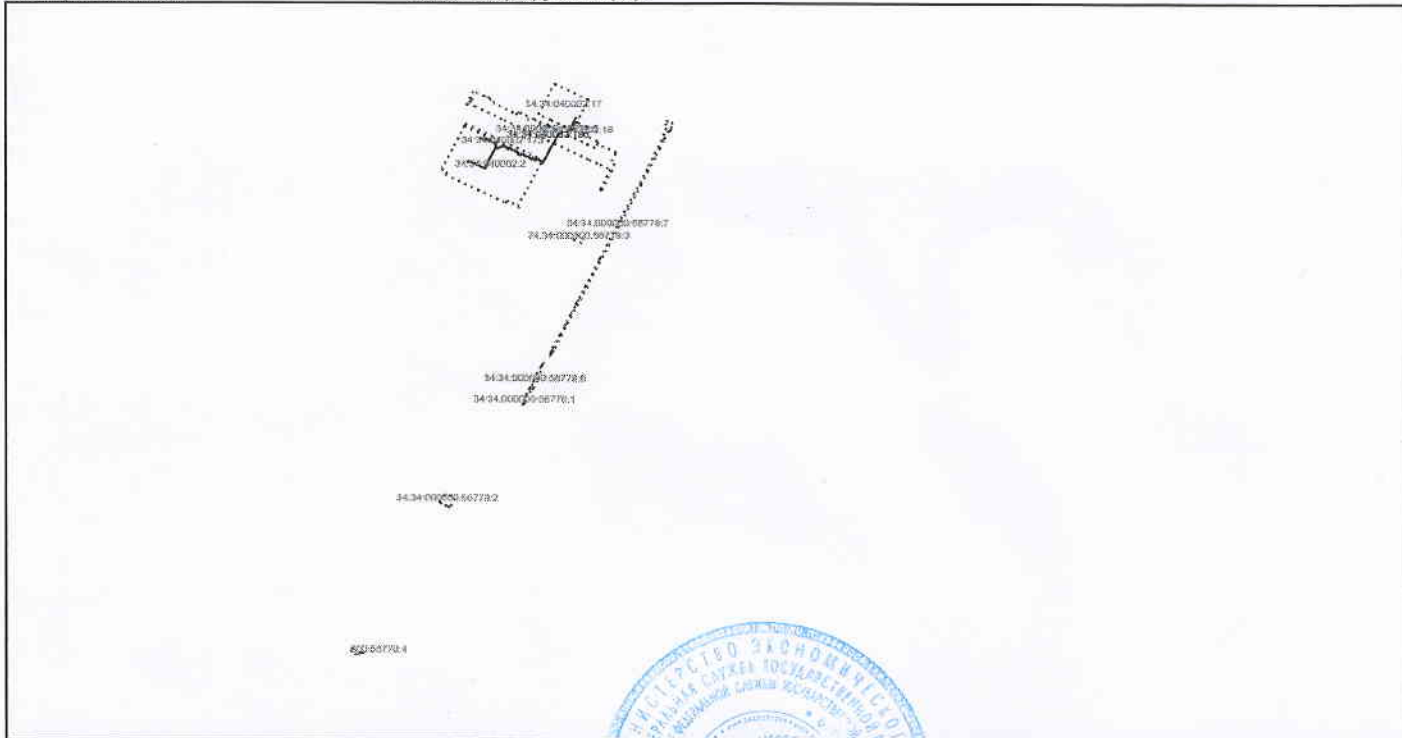
М.П.



**Описание местоположения объекта недвижимости**

<b>Сооружение</b>			
(вид объекта недвижимости)			
Лист № <u>    </u> Раздела <u>4</u>	Всего листов раздела <u>4</u> :	Всего разделов:	Всего листов выписки:
<b>01.06.2018</b>			
Кадастровый номер:		<b>34:34:040002:186</b>	

Схема расположения объекта недвижимости на земельном(ых) участке(ах):



Масштаб 1:	данные отсутствуют
------------	--------------------

<b>Главный специалист - эксперт</b>		<b>Н.П. Гаврилова</b>
(полное наименование должности)	(подпись)	(инициалы, фамилия)



М.П.